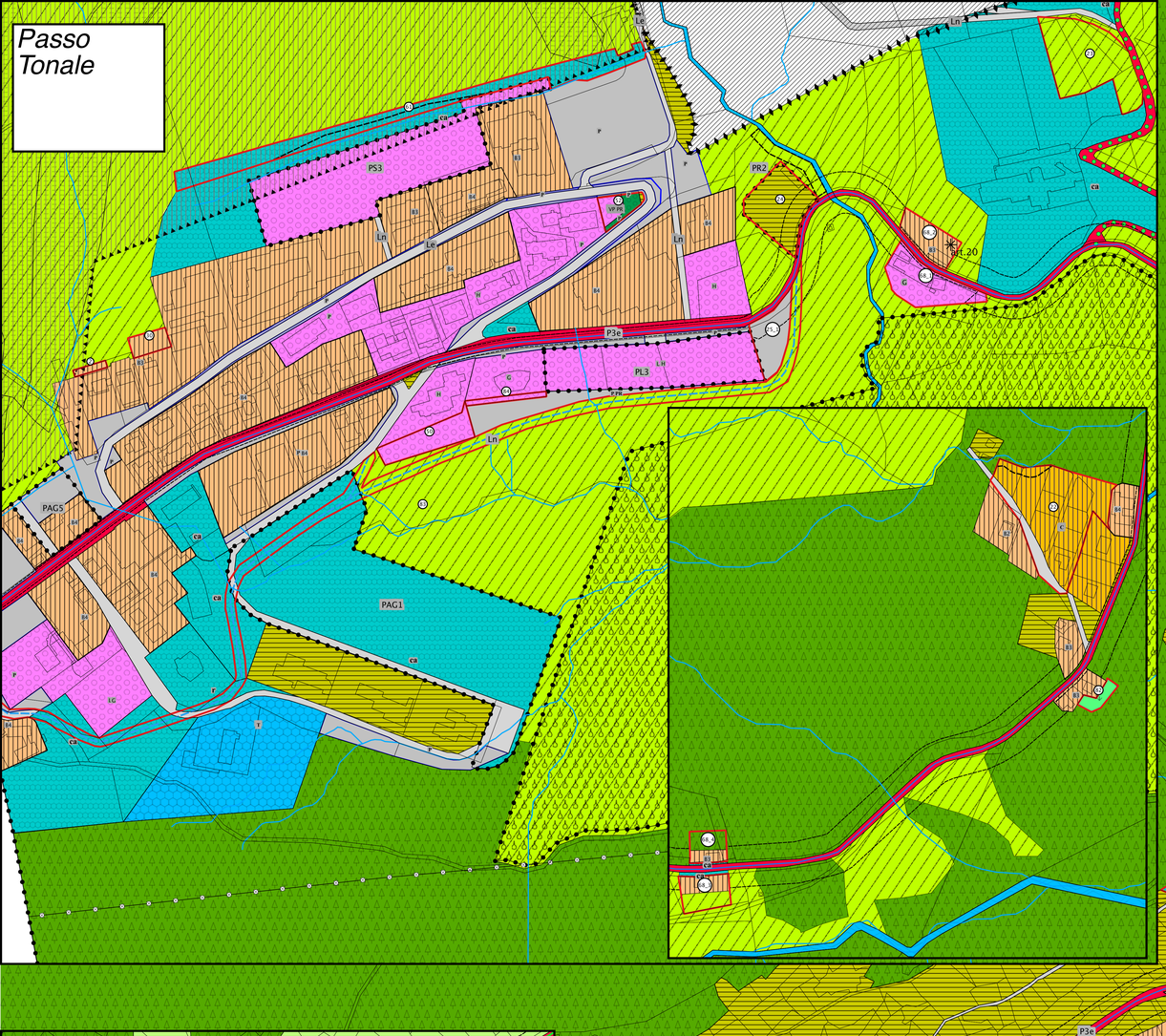

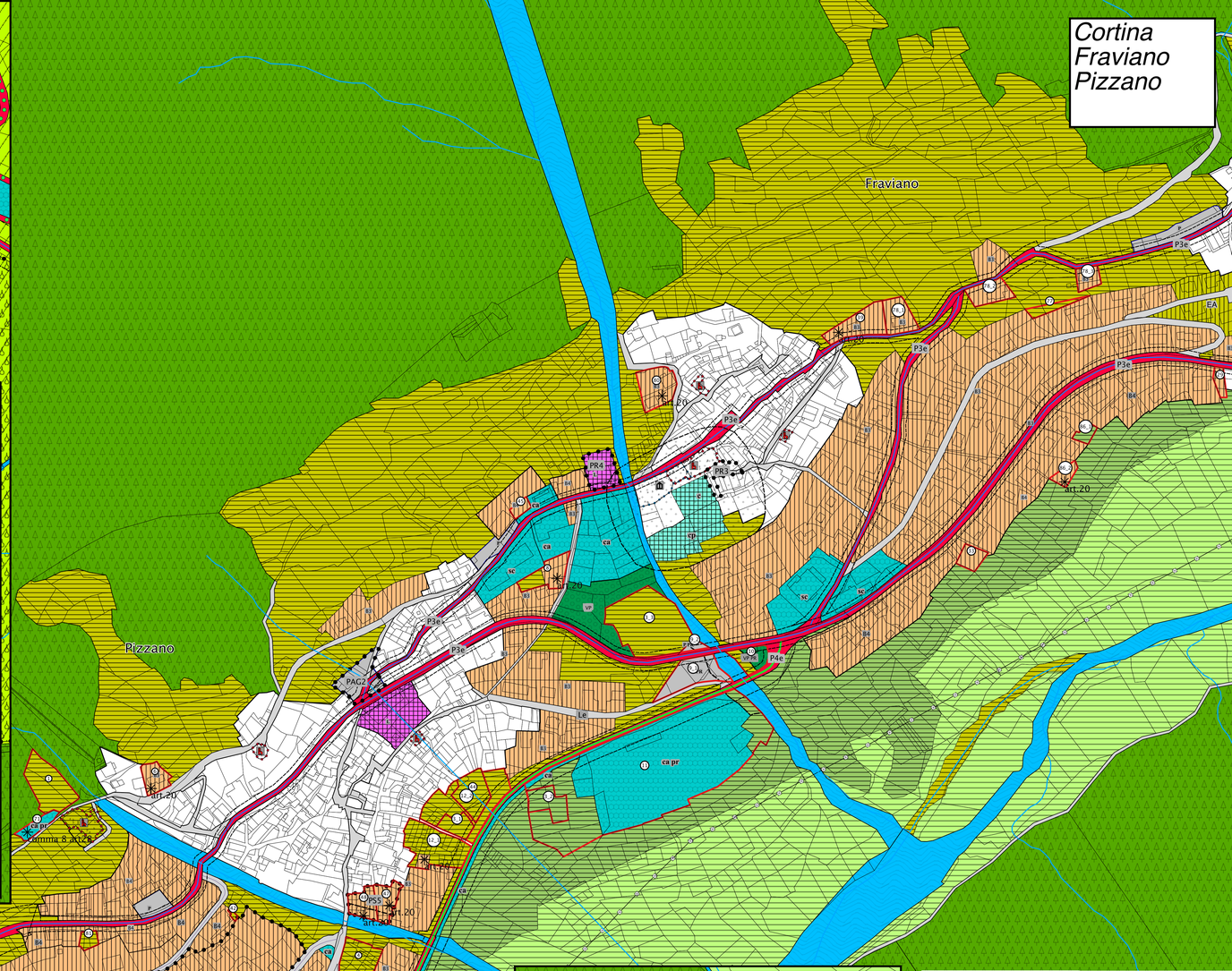

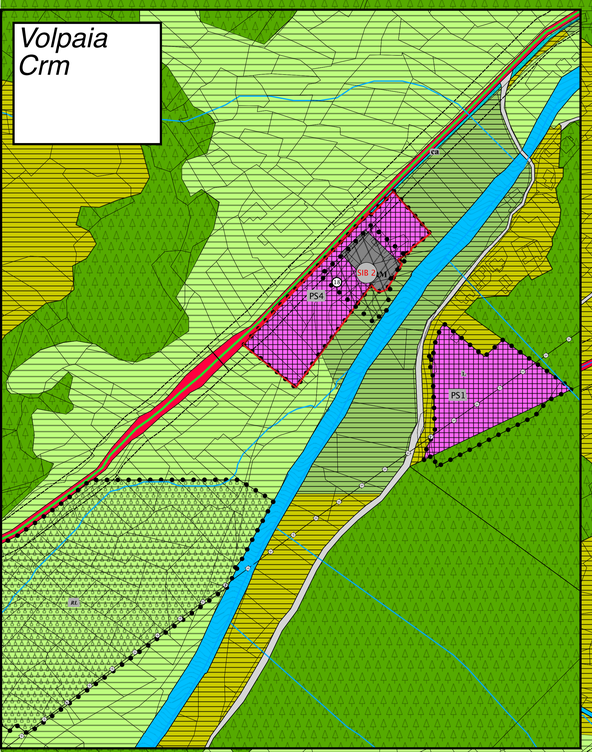

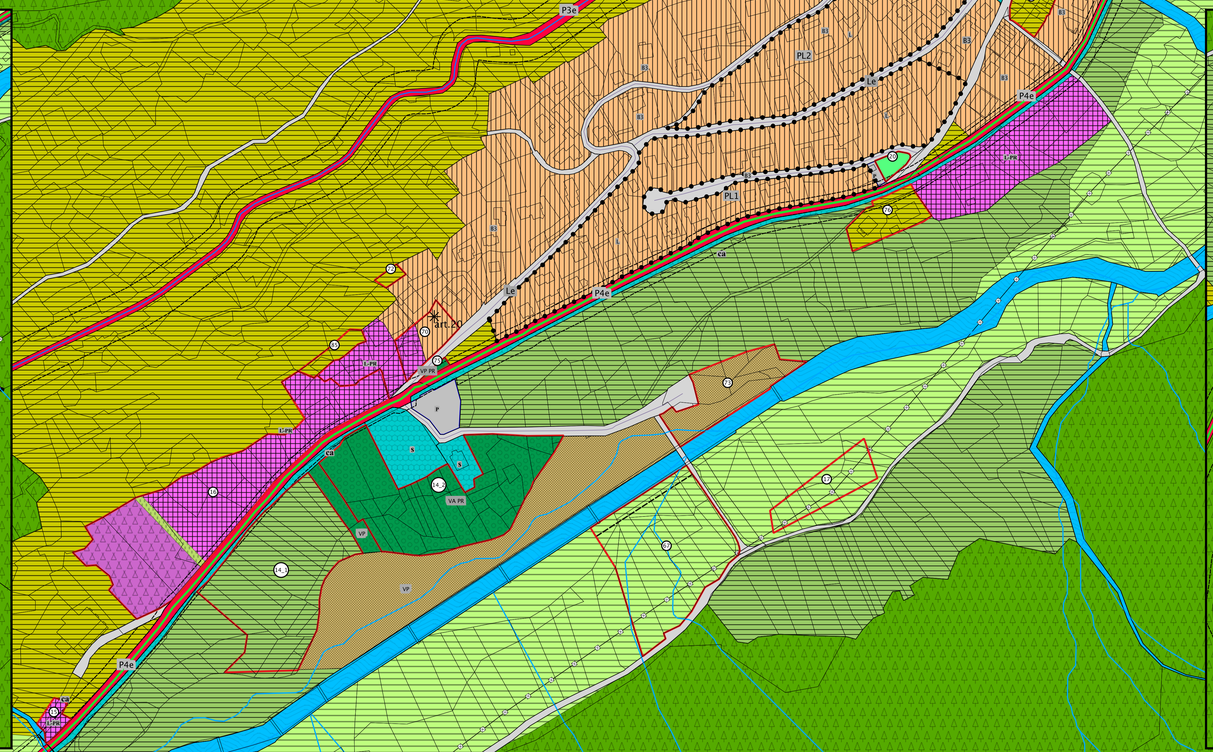

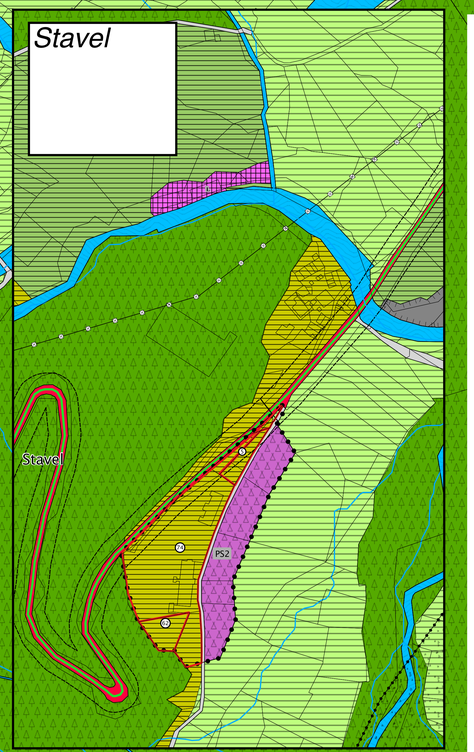

LEGENDA

AREE DI ANTICO INSEDIAMENTO E DI INTERESSE AMBIENTALE E CULTURALE

ZONE A - INSEDIAMENTI ED ELEMENTI STORICI

DESIGNAZIONE	SIMBOLO	DESCRITTORE	CODICE SHAPE	ARTICOLO
AREE INSEDIAMENTO STORICO			A-ST_F	ART. 15

AREE AD USO PREVALENTEMENTE RESIDENZIALE O DESTINATE A NUOVI INSEDIAMENTI

ZONE B - AREE PER INSEDIAMENTO RESIDENZIALE ESISTENTE E DI COMPLETAMENTO

DESIGNAZIONE	SIMBOLO	DESCRITTORE	CODICE SHAPE	ARTICOLO
AREE RESIDENZIALE DI COMPLETAMENTO			B-SU_F	ART. 20
PIANO DI LOTTIZZAZIONE		B1 - B2 e B3	ZB4_F	
		PL1		

ZONE C - AREE PER INSEDIAMENTO DI RIQUALIFICAZIONE E DI NUOVA ESPANSIONE

DESIGNAZIONE	SIMBOLO	DESCRITTORE	CODICE SHAPE	ARTICOLO
AREA NUOVO DI ESPANSIONE		C	C-SU_F	ART. 21
AREA PER ATTREZZATURE DI INTERESSE PUBBLICO		EA	C-SU_F	ART. 22

AREE AD USO PREVALENTEMENTE AD ATTIVITA' ECONOMICHE

ZONE D - AREE PRODUTTIVE DEL SETTORE SECONDARIO, COMMERCIALE E DIREZIONALE

DESIGNAZIONE	SIMBOLO	DESCRITTORE	CODICE SHAPE	ARTICOLO
AREA PRODUTTIVA DEL SETTORE SECONDARIO		D	D-SU_F	ART. 23
AREA PRODUTTIVA DEL SETTORE TERZIARIO		D - PR	D-SU_F LOCALE DI PROGETTO	ART. 24

ZONE G - AREE PER ATTREZZATURE DEL SETTORE TURISTICO

DESIGNAZIONE	SIMBOLO	DESCRITTORE	CODICE SHAPE	ARTICOLO
AREE PER ATTREZZATURE TURISTICHE		G1 e G - La Grillemaia	G-SU_F	ART. 25
AREA SCHABLE			G6A_F	ART.16 bis
AREE PER ATTREZZATURE DI SERVIZIO TURISTICI			G1-V_F AREE VERDI	ART. 41
AREE PER ATTREZZATURE DI SERVIZIO TURISTICI			G2-V_F AREE VERDI	ART. 28

AREE DESTINATE AD ATTIVITA' AGRO-SILVO-PASTORALI

ZONE E - AREE PRODUTTIVE DEL SETTORE PRIMARIO

DESIGNAZIONE	SIMBOLO	DESCRITTORE	CODICE SHAPE	ARTICOLO
AREA AGRICOLA DI PREGIO			E-VA_F	ART. 31
AREA AGRICOLA PRIMARIA			E-VU_F	ART. 27
AREA AGRICOLA SECONDARIA			E-VE_F	ART. 28
AREA A BOSCO			E-VB_F	ART. 40
AREA PASCOLIVA			E-VC_F	ART. 29
AREA A-B (CASE)			E-SB_F	ART. 16 bis

AREE PER ATTREZZATURE E SERVIZI

ZONE F - AREE PER ATTREZZATURE E SERVIZI PUBBLICI DI LIVELLO LOCALE

DESIGNAZIONE	SIMBOLO	DESCRITTORE	CODICE SHAPE	ARTICOLO
AREA PER ATTREZZATURE DI LIVELLO LOCALE	I	F	F-SU_F ATTREZZATURE DI PROGETTO	ART. 35

ZONE F - AREE PER ATTREZZATURE E SERVIZI PUBBLICI DI LIVELLO LOCALE

DESIGNAZIONE	SIMBOLO	DESCRITTORE	CODICE SHAPE	ARTICOLO
AREA PER ATTREZZATURE DI LIVELLO LOCALE	I-S	F	F-SU_F AREE SCOLASTICHE	ART. 28
AREA PER ATTREZZATURE DI LIVELLO LOCALE	I-AM	F	F-SU_F AREE AMMINISTRATIVE	ART. 28
AREA PER ATTREZZATURE DI LIVELLO LOCALE	I-C	F	F-SU_F AREE CULTURALI	ART. 28
AREA PER ATTREZZATURE DI LIVELLO LOCALE	I-S	F	F-SU_F AREE SANITARIE	ART. 28
AREA PER ATTREZZATURE DI LIVELLO LOCALE	I-A	F	F-SU_F ALLOGGI	ART. 28

ZONE F - AREE PER ATTREZZATURE E SERVIZI PUBBLICI DI LIVELLO PROVINCIALE

DESIGNAZIONE	SIMBOLO	DESCRITTORE	CODICE SHAPE	ARTICOLO
AREA A VERDE PUBBLICO		V-P	F-SU_F AREE PUBBLICHE	ART. 31
AREA A VERDE PUBBLICO		V-P(P)	F-SU_F AREE DI PROGETTO	ART. 31
AREA A VERDE PUBBLICO		V-N(N)	F-SU_F AREE DI PROGETTO	ART. 31 -
AREA A PARCHEGGIO		P	F-SU_F PARCHEGGI	ART. 47
AREA A PARCHEGGIO		P (PR)	F-SU_F PARCHEGGI DI PROGETTO	ART. 47

ZONE T - AREE PER REFERTI

DESIGNAZIONE	SIMBOLO	DESCRITTORE	CODICE SHAPE	ARTICOLO
AREA CIMITERIALE		S	F-SU_F CIMITERIALE	ART. 50
AREA CIMITERIALE		S(P)	F-SU_F CIMITERIALE DI PROGETTO	ART. 50
AREA DI DEPURAZIONE		D	F-SU_F DEPURATORE	ART. 48

ZONE F - AREE PER IMPIANTI SMALTIMENTO RIFIUTI

DESIGNAZIONE	SIMBOLO	DESCRITTORE	CODICE SHAPE	ARTICOLO
DISCARICA INERTI	RI 1		L101_F	ART. 56
CENTRO RACCOLTA MATERIALI	RI 2		L102_F	ART. 56
EX SINGHIRT SEMPIONE			ZB04_F	ART. 56 bis

ZONE F - AREE PER LA MOBILITA'

DESIGNAZIONE	SIMBOLO	DESCRITTORE	CODICE SHAPE	ARTICOLO
AREA PARCHEGGIO			F-MO_F PARCHEGGI	ART. 60 bis
IMPIANTI A FUNE			F-MO_L	ART. 62
RETE TRASPORTO ENERGETICO			F-MO_L ELETTRODOTTO	ART.66 quater
PRINCIPALE STRADA ESISTENTE		F2e	F-MO_F-FV-L_L	ART. 46
PRINCIPALE STRADA DI PROGETTO		F2e	F-MO_F-FV-M_L	ART. 46
LOCALE ESISTENTE		Le	F-MO_F	ART. 46
LOCALE DI PROGETTO		Ln	F-MO_F-FV-T_L	ART. 46

FASCE DI RISPETTO

DESIGNAZIONE	SIMBOLO	DESCRITTORE	CODICE SHAPE	ARTICOLO
FASCIA DI RISPETTO CIMITERIALE			G-VA_F	ART. 50
FASCIA DI RISPETTO FERROVIARIA			G-VA_F	ART. 52
FASCIA DI RISPETTO CORSI D'ACQUA			G-VA_F	ART. 40 bis
AREA DI RISPETTO CIMITERIALE			G-VT_F	ART. 50 bis

AREE DI ANTICO INSEDIAMENTO E DI INTERESSE AMBIENTALE E CULTURALE

ELEMENTI NATURALI

DESIGNAZIONE	SIMBOLO	DESCRITTORE	CODICE SHAPE	ARTICOLO
LAGO			Z101_F	
CORSI D'ACQUA			Z102_F CORSI D'ACQUA PRINCIPALI	
SENTIERO			Z110_F	

AREE DI PROTEZIONE CULTURALE, ARCHEOLOGICO E NATURALISTICO

DESIGNAZIONE	SIMBOLO	DESCRITTORE	CODICE SHAPE	ARTICOLO
ZONA DI MANUFATTI E SITI DI INTERESSE STORICO			Z201_F	ART.17
ZONA DI RISPETTO DEI MANUFATTI E SITI DI INTERESSE STORICO			Z202_F	ART.17
ZONA DI RISPETTO ARCHEOLOGICO			Z203_F	ART.17
SITO INTERESSE NATURALISTICO			Z204_F	ART.17
RISERVA NATURALE PROVINCIALE			Z211_F	ART.13
RISERVA LOCALE			Z217_F	ART.13
AREA PARCO NATURALE			Z307_F PARCO NATURALE PROVINCIALE	

ALTRE AREE

Fasce di Tutela

DESIGNAZIONE	SIMBOLO	DESCRITTORE	CODICE SHAPE	ARTICOLO
PERIMETRO ZONA PAESAGGISTICO		PAESAGGIO PRINCIPALE ATTUAZIONE DI PIANO	Z501_F	ART.51
PERIMETRO ZONA PAESAGGISTICO		PAESAGGIO DI PIANO	Z502_F	ART.51
PERIMETRO PAESAGGIO DI ATTUAZIONE		PAESAGGIO DI PIAN BREGALI	Z503_F	ART.51
SIMBOLO PARTICOLARE SPECIFICO DEL PAESAGGIO NORMATO			Z801_N	

Comune di Vermiglio — Provincia Autonoma di Trento

Piano Regolatore Generale
Variante 2015

TAVOLA 8s

Sistema Insediativo e Prescrittivo del Comune di Vermiglio

1:2000

Adozione definitiva

Il progettista

DiCoSTamministrazione di Dott. Pianificatore Dennis Giustani
Via dei Carri n.3 Ossana (TN) 38020 Tel/fax: +39 0463/755240 dicostamministrazione@pec.it